

მიღება-ჩაბარების

აქტი

ჩვენს, ერთის მხრივ, თვითმმართველი ქალაქის - ბათუმის მერია, წარმოდგენილი ქ. ბათუმის მერიის მთავარი არქიტექტორის მ/შ-ის გიორგი რამიშვილის და ქ. ბათუმის მერიის არქიტექტურისა და ურბანური დაგეგმარების სამსახურის უფროსის ირაკლი სურმანიძის სახით (შემდგომში - "შემსყიდველი") და მეორეს მხრივ, ი/მ „კობა კაცაძე“ (შემდგომში "მიმწოდებელი") ვდებთ წინამდებარე მიღება-ჩაბარების აქტს მასზედ, რომ თვითმმართველი ქალაქის - ბათუმის მერიასა და მეორეს მხრივ, ი/მ „კობა კაცაძე“-ს შორის გაფორმებული 2013 წლის 31 დეკემბრის #314 სახელმწიფო შესყიდვის შესახებ ხელშეკრულების შესაბამისად, "მიმწოდებელი" მიერ „შემსყიდველზე“ მოწოდებული იქნა სპორტული ბაზის მშენებლობის საპროექტო-სახარჯთაღრიცხვო დოკუმენტაციის პირველი ეტაპის დოკუმენტაცია:

1. საპროექტო ტერიტორიის ტოპოგრაფიული გეგმა;
2. საპროექტო ტერიტორიის გეოლოგიური კვლევა და დასკვნა;
3. საპროექტო ტერიტორიის განაშენიანების სქემატური პროექტი;

„მიმწოდებელი“-ს მიერ ზემოხსენებული დოკუმენტაცია წარმოდგენილი იქნა ქ. ბათუმის მერიაში 2014 წლის 31 იანვრის #106/01 კორესპონდენციით. წარმოდგენილი დოკუმენტაციის მოწოდების ვადები და პირობები სრულად შეესაბამება 2013 წლის 31 დეკემბრის #314 სახელმწიფო შესყიდვის შესახებ ხელშეკრულების პირობებს. ამავე დროს „მიმწოდებელი“ თავად არის პასუხისმგებელი წარმოდგენილი დოკუმენტაციის შესაბამისობაზე მოქმედ შესაბამის ნორმებთან.


2013 წლის 31 დეკემბრის #314 სახელმწიფო შესყიდვის შესახებ ხელშეკრულების მე-8 მუხლის თანახმად, წარმოდგენილი პირველი ეტაპის დოკუმენტაციის მოწოდების მომსახურების ღირებულებაა 15000,00 (თხუთმეტი ათასი) ლარი.

„შემსყიდველი“

„მიმწოდებელი“

ქ. ბათუმის მთ. არქიტექტორის მ/შ - გიორგი რამიშვილი

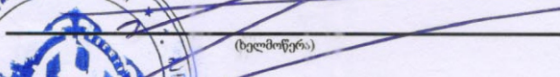
ი/მ „კობა კაცაძე“


(ხელმოწერა)



ქ. ბათუმის მერიის არქიტექტურისა და ურბანული დაგეგმარების სამსახურის უფროსი ირაკლი სურმანიძე




(ხელმოწერა)

მიღება-ჩაბარების

აქტი

ჩვენს, ერთის მხრივ, თვითმმართველი ქალაქის - ბათუმის მერია, წარმოდგენილი ქ. ბათუმის მერიის მთავარი არქიტექტორის მ/შ-ის გიორგი რამიშვილის და ქ. ბათუმის მერიის არქიტექტურისა და ურბანური დაგეგმარების სამსახურის უფროსის ირაკლი სურმანიძის სახით (შემდგომში - "შემსყიდველი") და მეორეს მხრივ, ი/მ „კობა კაცაძე“ (შემდგომში „მიმწოდებელი“) ვდებთ წინამდებარე მიღება-ჩაბარების აქტს მასზედ, რომ თვითმმართველი ქალაქის - ბათუმის მერიასა და მეორეს მხრივ, ი/მ „კობა კაცაძე“-ს შორის გაფორმებული 2013 წლის 31 დეკემბრის #314 სახელმწიფო შესყიდვის შესახებ ხელშეკრულების შესაბამისად, „მიმწოდებელი“ -ს მიერ „შემსყიდველზე“ მოწოდებული იქნა სპორტული ბაზის მშენებლობის საპროექტო-სახარჯთაღრიცხვო დოკუმენტაციის მეორე ეტაპის დოკუმენტაცია:

1. სქემატურ-არქიტექტურულ დიზაინი:
 - 1.1. შენობის სამგანზომილებიანი მოდელის შექმნა;
 - 1.2. სიტუაციური გეგმა მ 1:1000;
 - 1.3. გენგეგმა მ 1:500;
 - 1.4. შენობის გეგმები მ 1:200;
 - 1.5. შენობის ჭრილები მ 1:200;
 - 1.6. შენობის ფასადები მ 1:200.
2. ძირითადი კონსტრუქციული სქემები;
3. ძირითადი საინჟინრო გადაწყვეტილებები (კონცეფცია);
4. მიწის სამუშაოების პროექტი;
5. ვერტიკალური გეგმარება;
6. მშენებლობის ორგანიზაციის პროექტი;
7. პროექტის შესათანხმებელი დოკუმენტაცია.

„მიმწოდებელი“-ს მიერ ზემოხსენებული დოკუმენტაცია წარმოდგენილი იქნა ქ. ბათუმის მერიაში 2014 წლის 25 მარტის #955/01 კორესპონდენციით. წარმოდგენილი დოკუმენტაციის მოწოდების ვადები და პირობები სრულად შეესაბამება 2013 წლის 31 დეკემბრის #314 სახელმწიფო შესყიდვის შესახებ ხელშეკრულების პირობებს. ამავე დროს „მიმწოდებელი“ თავად არის პასუხისმგებელი წარმოდგენილი დოკუმენტაციის შესაბამისობაზე მოქმედ შესაბამის ნორმებთან.


2013 წლის 31 დეკემბრის #314 სახელმწიფო შესყიდვის შესახებ ხელშეკრულების მე-8 მუხლის თანახმად, წარმოდგენილი პირველი ეტაპის დოკუმენტაციის მოწოდების მომსახურების ღირებულებაა 15000,00 (თხუთმეტი ათასი) ლარი.

„შემსყიდველი“

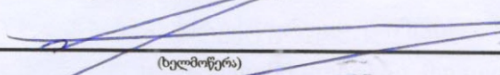
„მიმწოდებელი“

ქ. ბათუმის მთ. არქიტექტორის მ/შ
გიორგი რამიშვილი

ი/მ „კობა კაცაძე“


(ხელმოწერა)

ქ. ბათუმის მერიის არქიტექტურისა და
ურბანული დაგეგმარების სამსახურის
უფროსი ირაკლი სურმანიძე


(ხელმოწერა)



მიღება-ჩაბარების

აქტი

ჩვენს, ერთის მხრივ, თვითმმართველი ქალაქის - ბათუმის მერია, წარმოდგენილი ქ. ბათუმის მერიის მთავარი არქიტექტორის მ/შ-ის გიორგი რამიშვილის და ქ. ბათუმის მერიის არქიტექტურისა და ურბანური დაგეგმარების სამსახურის უფროსის ირაკლი სურმანიძის სახით (შემდგომში - "შემსყიდველი") და მეორეს მხრივ, ი/მ „კობა კაცაძე“ (შემდგომში „მიმწოდებელი“) ვდებთ წინამდებარე მიღება-ჩაბარების აქტს მასზე, რომ თვითმმართველი ქალაქის - ბათუმის მერიასა და მეორეს მხრივ, ი/მ „კობა კაცაძე“-ს შორის გაფორმებული 2013 წლის 31 დეკემბრის #314 სახელმწიფო შესყიდვის შესახებ ხელშეკრულების შესაბამისად, „მიმწოდებელი“-ს მიერ „შემსყიდველზე“ მოწოდებული იქნა სპორტული ბაზის მშენებლობის საპროექტო-სახარჯთაღრიცხვო დოკუმენტაციის მესამე ეტაპის დოკუმენტაცია:

1. დეტალური არქიტექტურული პროექტი, რაც მოიცავს:

ა) ინფორმაციას მშენებლობის ნებართვის ობიექტის თაობაზე, რომელიც მოიცავს:

ა.ბ) თავფურცელს, ობიექტის დასახელებასა და მისამართს;

ა.გ) განმარტებით ბარათს;

ა.დ) შენობა-ნაგებობის ტექნიკურ მაჩვენებლებს:

ა.დ.ა) მიწის ნაკვეთის ფართობს;

ა.დ.ბ) გამოყენებული კ1-ის სიდიდესა და განაშენიანების ფართობს;


ა.დ.გ) გამოყენებული კ2-ის სიდიდესა და განაშენიანების სიმჭიდროვის ფართობს, თითოეული სართულის განაშენიანების ფართობის ჩვენებით;

ა.დ.დ) გამოყენებული კ3-ის სიდიდესა და გამწვანების ფართობს;

ა.დ.ე) შენობის ფართობს;

ბ) მიწის ნაკვეთის ტოპოგრაფიულ გეგმაზე დატანილ მიწის ნაკვეთის გეგმას (მაგ.: სადაც შეიძლება ნაჩვენები იყოს მიწის ნაკვეთის საკადასტრო საზღვრები, არსებული საინჟინრო-კომუნალური ქსელები, მიწის ნაკვეთზე შენობა-ნაგებობის განთავსება, მისასვლელი გზები, ავტოსადგომები, ღობეები, გამწვანება და სხვანაწილები), მასშტაბი 1:500;

გ) შენობის სახურავის გეგმას (საკადასტრო საზღვრის პროექციის ჩვენებით) და შენობის ყველა სართულის გეგმას საკადასტრო საზღვრის პროექციის, იატაკების ზედაპირების ნიშნულების ჩვენებით, შენობა-ნაგებობის ნულოვან ნიშნულს



აბსოლუტურ ნულოვან ნიშნულთან მიმართებაში, გამოყენებულ მასალებს ზუსტ და დეტალური აღწერით.;

დ) ფასადებს, რომლებზეც მითითებული უნდა იქნეს მათი ძირითადი გაბარიტული ზომები, სიმაღლეები, მიწის გადაკვეთის დონეების ჩვენებით აბსოლუტურნულოვან ნიშნულთან მიმართებაში, ფასადზე განთავსებული ყველა ღიობისა და არქიტექტურული დეტალების ზომების მითითებით, ფასადების (საანგარიშო ზედაპირების) ნახაზებს, მომიჯნავე მიწის ნაკვეთებზე არსებული შენობის ფასადების (საანგარიშო ზედაპირების) სქემატური ნახაზების ჩვენებით (მაგ.: ქუჩის განშლა); ფოტომონტაჟს და აქსონომეტრიულ ხედებს არქიტექტურული დეტალების, მოსაპირკეთებელ-სამშენებლო მასალების და ფერების განსაზღვრით (როგორც ნაბეჭდი, ისე ციფრული სახით ჩაწერილი კომპაქტდისკზე PDF ფორმატის ფაილებით), ფასადებზე გამოყენებული ყველა სახის მოსაპირკეთებელი მასალების, ფანჯრების, ვიტრაჟების, მოაჯირების თუ სხვა არქიტექტურული ელემენტების დეტალური მითითებით (მათ შორის, გათბობა-კონდიციონირების ტექნიკური საშუალებების განთავსების ადგილის მითითებით);

ე) შენობის მახასიათებელ ჭრილებს (საკადასტრო საზღვრის პროექციის, იატაკის ზედაპირის ნიშნულების ჩვენებით, შენობა-ნაგებობის ნულოვან ნიშნულს აბსოლუტურ ნულოვან ნიშნულთან მიმართებაში);

ვ) საჭიროების შემთხვევაში მიწის ნაკვეთის გრუნტის ზედაპირის ცვლილების გეგმას, მიწის ნაკვეთის ტერიტორიის კეთილმოწყობის პროექტს;

ზ) მშენებლობის ორგანიზების პროექტს, რომელიც უნდა მოიცავდეს მშენებლობის განხორციელების გრაფიკს მშენებლობის ეტაპების ხანგრძლივობის გათვალისწინებით;

2.საინჟინრო ნაწილი;

3. ვენტილაცია, კონდიციონირება და გათბობის პროექტი;

4. წყალმომარაგება, კანალიზაციის და სადრენაჟო სისტემების პროექტი;

5. ელექტროობის, განათების, და სუსტი დენების პროექტი.

6. კონსტრუქციული პროექტი, რკინა ბეტონის კონსტრუქციების ნახაზები.

7. შენობის ანგარიში სტატიკურ და დინამიკურ დატვირთვებზე, ქარის

ზემოქმედებაზე არსებული ფაქტობრივი მდგომარეობის გათვალისწინებით.

„მიმწოდებელი“-ს მიერ შემოხსენებული დოკუმენტაცია წარმოდგენილი იქნა ქ. ბათუმის მერიაში 2014 წლის 25 აპრილის კორესპონდენციით. წარმოდგენილი დოკუმენტაციის მოწოდების ვადები და პირობები სრულად შეესაბამება 2013 წლის 31 დეკემბრის #314 სახელმწიფო შესყიდვის შესახებ ხელშეკრულების პირობებს. ამავე დროს „მიმწოდებელი“ თავად არის პასუხისმგებელი წარმოდგენილი დოკუმენტაციის შესაბამისობაზე მოქმედ შესაბამის ნორმებთან.

