



ზესტაფონის მუნიციპალიტეტის გამგეობა

№ 439

„04“ 03 ----- 2014 წელი

ქ. ზესტაფონი, შერემთლის ქ. №11

ტელ: (+995 492) 25-26-26; ფაქსი 25-30-58

კონკურენციისა და სახელმწიფო შესყიდვების სააგენტოს
თავმჯდომარეს ბატონ ლევან რაზმაძეს

ბატონო ლევან,

ზესტაფონის მუნიციპალიტეტის გამგეობა გაცნობებთ, რომ საკონკურსო წესით
საპროექტო-სახარჯთაღრიცხვო დოკუმენტაციის დასამზადებლად 2014 წლის 25 თებერვალს
გამოცხადებული კონკურსი # 1131 დასრულდა უარყოფითი შედეგით.

პატივისცემით

ტარიელ თუთარაშვილი

ზესტაფონის მუნიციპალიტეტის გამგებელი

ხელწერილი ინტერესთა კომფლიქტის არ არსებობის შესახებ

2014 წლის 4 მარტი

ზესტაფონის მუნიციპალიტეტის საკრებულოს 2014 წლის 20 თებერვლის #59 ბრძანებით შექმნილი საკონკურსო კომისიისა და აპარატის წევრები ვადასტურებთ, რომ „სახელმწიფო შესყიდვების შესახებ“ საქართველოს კანონის მე-8 მუხლის თანახმად არ ვიმყოფებით ინტერესთა კონფლიქტში საპროექტო-სახარჯთაღრიცხვო დოკუმენტაციის მომზადების მომსახურეობის შესყიდვის მიზნით 2014 წლის 25 თებერვალს გამოცხადებულ # 1131 კონკურსში მონაწილე პრეტენდენტთან.

სატენდერო კომისია

ხვიჩა გუმბერიძე - (კომისიის თავმჯდომარე)

თემურ წიწილაშვილი - (კომისიის წევრი)

ვიტალი ჩინჩალაძე - (კომისიის წევრი)

გიორგი ორჯონიკიძე - (კომისიის წევრი)

სატენდერო კომისიის აპარატი

მედეა ნანიტაშვილი

ია ჭუმბაძე

4 მარტი 2014 წელი

ქ. ზესტაფონი

კომისიის სხდომას ესწრებოდნენ:

- 1) ხვიჩა გუმბერიძე – (კომისიის თავჯდომარე) ზესტაფონის მუნიციპალიტეტის გამგებლის მოადგილის მოვალეობის შემსრულებელი;
- 2) ვიტალი ჩინჩალაძე – (კომისიის წევრი) საფინანსო-საბიუჯეტო სამსახურის უფროსის მოვალეობის შემსრულებელი;
- 3) გიორგი ორჯონიკიძე – (კომისიის წევრი) ზესტაფონის მუნიციპალიტეტის გამგეობის ეკონომიკის და ინფრასტრუქტურის განვითარების სამსახურის ბუნებრივი რესურსებით სარგებლობის საკითხებში მთავარი სპეციალისტის მოვალეობის შემსრულებელი.
- 4) თემურ წიწილაშვილი – (კომისიის წევრი) ზესტაფონის მუნიციპალიტეტის გამგეობის ეკონომიკის და ინფრასტრუქტურის განვითარების სამსახურის არქიტექტურისა და მშენებლობის განყოფილების უფროსის მოვალეობის შემსრულებელი;

კომისიის თავჯდომარის მოადგილე მალხაზ ლოლაძე არ ესწრებოდა კომისიის სხდომას შევსებულბაში გასვლის გამო.

საკონკურსო კომისიის აპარატი:

- 1) ქედვა ნანტაშვილი -- საფინანსო-საბიუჯეტო სამსახურის სახელმწიფო შესყიდვების საკითხებში მთავარი სპეციალისტის მოვალეობის შესრულებელი;
- 2) ია ჭუჭუაძე -- საფინანსო-საბიუჯეტო სამსახურის სახელმწიფო შესყიდვების საკითხებში მთავარი სპეციალისტის მოვალეობის შესრულებელი.

დღის წესრიგი:

ზესტაფონის მუნიციპალიტეტის მიერ, კონკურის მეშვეობით: ზესტაფონის მუნიციპალიტეტის ტერიტორიაზე საკადასტრო კვლევის მომსახურების შესყიდვა (საკონკურსო წინადადების თანხა 4900 ლარი) შესყიდვის მიზნით, სახელმწიფო შესყიდვების სააგენტოს ვებგვერდზე 2014 წლის 25 თებერვალს გამოცხადებულ (საკონკურსო განცხადების №1131) კონკურსზე, კონკურსანტების მიერ წარმოდგენილი საკონკურსო წინადადებების განხილვა და შეფასება.

მოისმინეს:

საკონკურსო კომისიის აპარატის წევრმა ქედვა ნანტაშვილმა საფინანსო-საბიუჯეტო სამსახურის სახელმწიფო შესყიდვების საკითხებში მთავარი სპეციალისტის მოვალეობის შესრულებელმა კომისიის წევრებს მოახსენა, რომ საკონკურსო განცხადებების მიღების დასრულებამდე (2014 წლის 4 მარტი 14 საათი) საკონკურსო წინადადება დალუქული კონვერტით წარმოადგინა 3 კონკურსანტმა, კერძოდ:

1. შ.პ.ს „გეოიდი“-მა შესყიდვის ღირებულება 4900 ლარი.
2. შ.პ.ს „გეოიდი 2014“-მა შესყიდვის ღირებულება 3000 ლარი.
3. შ.პ.ს მამული 2004“-მა შესყიდვის ღირებულება 2400 ლარი.

განიხილეს:

საკონკურსო კომისიის წევრებმა განიხილეს კონკურსანტების მიერ წარმოდგენილი საკონკურსო წინადადება. შესწავლის შედეგად გაირკვა, რომ შ.პ.ს „გეოიდი 2014“-ს და შ.პ.ს მამული 2004-ს წარმოდგენილ საფასურის გადახდის დამადასტურებელ დოკუმენტებში არ არის მითითებული საკონკურსო განცხადების სააგენტოს ოფიციალურ ვებ-გვერდზე გამოქვეყნების შედეგად განცხადებისათვის მინიჭებული უნიკალური ნომერი (№1131), შესაბამისად ორივე კონკურსანტს მიეცა დისკვალიფიკაცია.

ხოლო შ.პ.ს „გეოიდი“-ს მიერ წარმოდგენილი საკონკურსო წინადადება არ შეესაბამება შემსყიდველის მიერ წარდგენილ საკონკურსო წინადადების მოთხოვნებს, კერძოდ „ტექნიკურ მოთხოვნებს“, „მიწოდების პირობებს და ვადებს“:

ტექნიკური მოთხოვნები

შემსყიდველის მოთხოვნის შესაბამისად საკადასტრო აღწერის შედეგი (საკადასტრო აზომვითი ნახაზი) წარმოდგენილი უნდა იქნეს სახელმწიფო გეოდეზიურ კოორდინატთა სისტემაში, კერძოდ WGS 84-ის კოორდინატთა სისტემაში და UTM-ის კარტოგრაფიულ პროექციაში.

- აზომვითი ნახაზი შედგენილი უნდა იქნას ტექნიკური პასპორტის სახით, რომლის

შემადგენლობაში იქნება სიტუაციური გეგმები შესაბამის მასშტაბებში მიმდებარე

შენიშვნებისა, ნაგებობის და ტერიტორიების ჩვენებით. ორთოფოტო სურათით, ასევე წარმოდგენილი

უნდა იქნეს ნაბეჭდი ვერსია 3 (სამი) ეგზემპლარი და ელექტრონული ვერსია CD დისკზე ჩაწერილი 3

(სამი) ცალად.

მიწოდების პირობები და ვადები:

მიწის ნაკვეთის საკადასტრო აზომვითი ნახაზების მომსახურების შედეგად წარმოდგენილი მასალები უნდა აკმაყოფილებდეს საქართველოს იუსტიციის მინისტრის 2010 წლის 15 იანვრისა # 4 ბრძანებით

დამტკიცებული „საჯარო რეესტრის შესახებ“ ინსტრუქციის მოთხოვნებს:

ა) მიწის ნაკვეთის დანიშნულება

ბ) მიწის ნაკვეთის ადგილმდებარეობა (მისამართი)

გ) მიწის ნაკვეთის ფართობი

დ) მიწის ნაკვეთზე გამავალი ყველა კომუნიკაციის დატანა (მაღალი ძაბვის ხაზების, მიწისზედა გაზგაყვანილობის, წყალგაყვანილობის, კანალიზაციის, ელ.გაყვანილობის და სხვა)

ე) წერტილოვანი ობიექტების აზომვა (ელ.ბოძი, ჭა,ხე-წიწვოვანი, ფოთლოვანი ბუჩქი და სხვა)

ვ) საავტომობილო გზათა ქსელი, გზის ღერძი, სარკინიგზო გზათა ქსელი, მდინარე, წყალსაცავი,ჭაობი

ზ) მიწის ნაკვეთზე არსებული შენობა-ნაგებობის (განაშენიანების) გარეკონტურის ფართობი

თ) შენობა-ნაგებობის რიგითი ნომრები, სართულიანობა

ი) პირობითი ნიშნები

შენობა-ნაგებობის ტექნიკური პასპორტის (ნახაზი) დამზადება, რომელიც შესრულებული უნდა იყოს archicad-ს პროგრამაში, წარმოდგენილი თვალსაჩინო მასშტაბში ქაღალდის ვერსიის სახით და უნდა შეიცავდეს შემდეგ მონაცემებს:

ა) შენობის მახასიათებლები: დანიშნულება,საამშენებლო მასალა, საძირკველი,გადახურვის ტიპი, სიმაღლე, ყველა ოთახის ფუნქციონალური დანიშნულება.

ბ) შენობა ნაგებობის ფოტო-სურათები (დატანილი cd-დისკზე).

- მომსახურების მიწოდება განხორციელდება შემსყიდველის მოთხოვნის შესაბამისად მოთხოვნიდან არაუმეტეს 10 დღის განმავლობაში.

- საკადასტრო აზომვითი ნახაზების მომსახურება - უნდა მოხდეს შემსყიდველის შეკვეთის მიხედვით ეტაპობრივად ხელშეკრულების გაფორმებიდან 31 დეკემბრის ჩათვლით.

ანგარიშსწორება შემსყიდველის მიერ მოხდება შესრულებული მომსახურების მიხედვით მიმწოდებლის მიერ სათანადო დოკუმენტაციის წარმოდგენის შემდეგ არაუმეტეს 10 (ათი) საბანკო დღის ვადაში.

- თუ შემსყიდველი არ დაისაჭიროებს გამოყოფილ ღირებულების მომსახურებას სრულად, მიმწოდებლის

პრეტენზიები არ იქნება მიღებული.

დაადგინეს

1. წარმოდგენილი საპროექტო წინადადება შესყიდვს უარყოფითად და კონკურსს მინიჭოს სტატუსი დასრულებულია უარყოფითი შედეგით.
2. აღნიშნულის თაობაზე ეცნობოს კონკურენციისა და სახელმწიფო შესყიდვების სააგენტოსა და კონკურსანტებს.

საკონკურსო კომისია:

ხეიჩა გუმბერიძე - (კომისიის თავმჯდომარე)

თემურ წიწილაშვილი - (კომისიის წევრი)

ვიტალი ჩინჩალაძე - (კომისიის წევრი)

გიორგი ორჯონიძე - (კომისიის წევრი)



ზესტაფონის მუნიციპალიტეტის გამგეობა



№ 436

„04. 03----- 2014 წელი

ქ. ზესტაფონი, ფერაიტლის ქ. №11

ტელ: (+995 492) 25-26-26; ფაქსი 25-30-58

შპს „მამული 2004“ დირექტორს

ბატონ ტარიელ კიკნაველიძეს

გაცნობებთ, რომ ზესტაფონის მუნიციპალიტეტის მიერ 2014 წლის 25 თებერვალს გამოცხადებული # 1131 კონკურსში საპროექტო-სახარჯთაღრიცხვო დოკუმენტაციის მომზადების მომსახურეობის შესყიდვაზე წარმოდგენილ საფასურის გადახდის დამადასტურებელ დოკუმენტებში არ არის მითითებული საკონკურსო განაცხადის სააგენტოს ოფიციალურ ვებ-გვერდზე გამოქვეყნების შედეგად განცხადებისათვის მინიჭებული უნიკალური ნომერი (№1131), რისთვისაც მოგენიჭათ დისკვალიფიკაცია.

პატივისცემით

ტარიელ თუთარაშვილი

ზესტაფონის მუნიციპალიტეტის გამგებლი

საქაროს შემოსავლის ორდერი # 7402421

კოდი: REPLGE22

ბანკში შემოსვლის თარიღი 28/02/2014
გატარდება ბანკის მიერ 28/02/2014

მომსახურე ბანკი სს ბანკი "რესპუბლიკა", ზესტაფონის ს/ც #19 (ზესტაფონი)


მიმღები ს.ს.ი.პ. კონკურენციისა და სახელმწიფო შესყიდვების სააგენტო

შემომტანი რამაზ კახელი

საბუთის მონაცემები პირადობის მოწმობა: ა0337228, პირადი #: 18001014050

შემოტანის დანიშნულება ტანდერის ღირებულება (შსს მამული 2004, ს/კ 230072649)


ოპ.კოდი: 32 სასაზინო კოდი:

შემომტანი:  ბანკის პასუხისმგებელი მუშაკი

მოღარე:

15420F3F 14126 ზვტ.

დებუტი ანგ. N:	9048100500000000
კრედიტი ანგ. N:	GE52 BR00 0001 0591 7185 43
თანხა	50.00 GEL
თანხა სიტყვებით	ორმოცდაათი ლარი 00 თეთრი





ზესტაფონის მუნიციპალიტეტის გამგეობა



№ 438

„04“ 03 2014 წელი

ქ. ზესტაფონი, ვარკეთილის ქ. №11

ტელ: (+995 492) 25-26-26; ფაქსი 25-30-58

შპს „გეოიდი 2014“ დირექტორს

ბატონ ზურაბ არსენიშვილს

გაცნობებთ, რომ ზესტაფონის მუნიციპალიტეტის მიერ 2014 წლის 25 თებერვალს გამოცხადებული # 1131 კონკურსში საპროექტო-სახარჯთაღრიცხვო დოკუმენტაციის მომზადების მომსახურების შესყიდვაზე წარმოდგენილ საფასურის გადახდის დამადასტურებელ დოკუმენტებში არ არის მითითებული საკონკურსო განაცხადის სააგენტოს ოფიციალურ ვებ-გვერდზე გამოქვეყნების შედეგად განცხადებისათვის მინიჭებული უნიკალური ნომერი (№1131), რისთვისაც მოგენიჭათ დისკვალიფიკაცია

პატივისცემით

ტარიელ თუთარაშვილი

ზესტაფონის მუნიციპალიტეტის გამგებლი

საღარიპო შემოსავლის ორდერი # 7414797

კოდი: REPLGE22

ბანკი შემოსავლის
თარიღი 04/03/2014
გატარდება ბანკის
მიერ 04/03/2014

მომსახურე ბანკი "რესპუბლიკა", შესტაფონის ს/ც #19 (შესტაფონი)

მიმღები ს.ს.ი.პ. კონკურენციისა და სახელმწიფო შესყიდვების სააგენტო

შემომტანი ზურაბ არსენიშვილი

სამუთის პირადობის მოწმობა: ბ1221234, პირადი #: 18001C01395

მონაცემები

შესტაფონის ტენდერის ღირებულება (შპს გეოიდი 2014 ს/კ 430027357)

დანაშნულება

ბანკი: 32

სახაზინო კოდი:

შემომტანი:

მოღარე:


ბანკის პასუხისმგებელი
მუშაკი

დებუტი ანგ. N: 90481005000000
კრედიტი ანგ. N: GE52 BR00 0001 0591 7185 43
თანხა 50.00 GEL
თანხა სიტყვებით
ორმოცდაათი ლარი 00 თეთრი

1544EC55 21041 გვ. 2



ზესტაფონის მუნიციპალიტეტის გამგეობა



№ 437
„04“ 03 2014 წელი

ქ. ზესტაფონი, ჭიკაბაძის ქ. №11

ტელ: (+995 492) 25-26-26; ფაქსი 25

შპს „გეოიდი +“ დირექტორს

ბატონ მერაბ მუმლაძეს

გაცნობებთ, რომ ზესტაფონის მუნიციპალიტეტის მიერ 2014 წლის 25 თებერვალს გამოცხადებული # 1131 კონკურსში საპროექტო-საბარჯთაღრიცხვო დოკუმენტაციის მომზადების მომსახურეობის შესყიდვაზე თქვენს მიერ წარმოდგენილი საკონკურსო წინადადების მოთხოვნებს, კერძოდ „ტექნიკურ მოთხოვნებს“, „მიწოდების პირობებს და ვადებს“, (შემსყიდველის მოთხოვნის შესაბამისად საკადასტრო აღწერის შედეგი (საკადასტრო აზომვითი ნახაზი) წარმოდგენილი უნდა იქნეს სახელმწიფო გეოდეზიურ კოორდინატთა სისტემაში. კერძოდ WGS 84-ის კოორდინატთა სისტემაში და UTM-ის კარტოგრაფიულ პროექციაში.

- აზომვითი ნახაზი შედგენილი უნდა იქნას ტექნიკური პასპორტის სახით, რომლის შემადგენლობაში იქნება სიტუაციური გეგმები შესაბამის მასშტაბებში მიმდებარე შენობებისა, ნაგებობის და ტერიტორიების ჩვენებით. ორთოფოტო სურათით, ასევე წარმოდგენილი უნდა იქნეს ნახევრი ვერსია 3 (სამი) ეგზემპლარი და ელექტრონული ვერსია CD დისკზე ჩაწერილი 3 (სამი) ცალად.

მიწოდების პირობები და ვადები:

მიწის ნაკვეთის საკადასტრო აზომვითი ნახაზების მომსახურეობის შედეგად წარმოდგენილი მასალები უნდა აკმაყოფილებდეს საქართველოს იუსტიციის მინისტრის 2010 წლის 15 იანვრისა # 4 ბრძანებით დამტკიცებული „საჯარო რეესტრის შესახებ“ ინსტრუქციის მოთხოვნებს:

- ა) მიწის ნაკვეთის დანიშნულება
- ბ) მიწის ნაკვეთის ადგილმდებარეობა (მისამართი)
- გ) მიწის ნაკვეთის ფართობი
- დ) მიწის ნაკვეთზე გამავალი ყველა კომუნიკაციის დატანა (მაღალი ძაბვის ხაზების, მიწისზედა გაზაფხვანილობის, წყალგაყვანილობის, კანალიზაციის, ელ.გაყვანილობის და სხვა)
- ე) წერტილოვანი ობიექტების აზომვა (ელ.ბოძი, ჭაბე-წიწვოვანი, ფოთლოვანი ბუჩქი და სხვა)
- ვ) საავტომობილო გზათა ქსელი, გზის ღერძი, სარკინიგზო გზათა ქსელი, მდინარე, წყალსაცავი, ჭაობი
- ზ) მიწის ნაკვეთზე არსებული შენობა-ნაგებობის (განაშენიანების) გარეკონტურის ფართობი
- თ) შენობა-ნაგებობის რიგითი ნომრები, სართულაწილობა
- ი) პირობითი ნიშნები

შენობა-ნაგებობის ტექნიკური პასპორტის (ნახაზი) დამზადება, რომელიც შესრულებული უნდა იყოს archicad-ს პროგრამაში, წარმოდგენილი თვალსაჩინო მასშტაბში ქალაქის ვერსიის სახით და უნდა შეიცავდეს შემდეგ მონაცემებს:

- ა) შენობის მახასიათებლები: დანიშნულება, საშენებლო მასალა, საძირკველი, გადახურვის ტიპი, სიმაღლე, ყველა ოთახის ფუნქციონალური დანიშნულება.
- ბ) შენობა ნაგებობის ფოტო-სურათები (დატანილი cd-დისკზე).

- მომსახურების მიწოდება განხორციელდება შემსყიდველის მოთხოვნის შესაბამისად მოთხოვნიდან არაუმეტეს 10 დღის განმავლობაში.

- საკადასტრო აზომვითი ნახაზების მომსახურეობა - უნდა მოხდეს შემსყიდველის შეკვეთის მიხედვით ეტაპობრივად ხელშეკრულების გაფორმებიდან 31 დეკემბრის ჩათვლით.

ანგარიშსწორება შემსყიდველის მიერ მოხდება შესრულებული მომსახურეობის მიხედვით მიწოდების მიერ სათანადო დოკუმენტაციის წარმოდგენის შემდეგ არაუმეტეს 10 (ათი) საბანკო დღის ვადაში..

- თუ შემსყიდველი არ დაისაჭიროებს გამოყოფილ ღირებულებების მომსახურეობას სრულად, მიმწოდებლის პრეტენზიები არ იქნება მიღებული.) რისთვისაც მოგეცათ დისკვალიფიკაცია.

პატივისცემით


ტარიელ თუთარაშვილი

ზესტაფონის მუნიციპალიტეტის გამგებლი

კონკურსანტის რეკვიზიტები

1	კონკურსანტის იურიდიული ფორმა და დასახელება	შ.პ.ს. „გეოიდი 2014“
2	ხელმძღვანელი პირის სახელი და გვარი	ზურაბ არსენიშვილი
3	კონკურსანტის იურიდიული მისამართი	ზესტაფონი სოფ. კლდეეთი
4	კონკურსანტის ფაქტიური მისამართი	ზესტაფონი წერეთლის ქ. #8
5	საინდივიდუალური კოდი	430027357
6	ტელეფონის ნომერი	599 95 81 59
7	ელექტრონული მისამართი	Chxeidze qetino@mail.ru
8	მომსახურე ბანკი	პროკრედიტ ბანკი
9	ბანკის კოდი	MIBGGE22
10	ანგარიშის ნომერი	GE04PC0063600100004530
11	შემოთავაზებული საკონკურსო ფასი	3000 ლარი
12		

დირექტორი:




/ზ. არსენიშვილი/

დანართი #1

#	შესრულებული სამუშაოს დასახელება	განზომილება	ერთეულის ფასი
1	მიწის ნაკვეთის საკადასტრო აზომვითი ნახაზების ელექტრონული მომზადება	ელექტრონული აზომვითი ნახაზი ნებისმიერ ფართზე	40 ლარი
2	შენობა ნაგებობების აზომვითი ნახაზების (დასკვნების) მომზადება	კვადრატული მეტრი	0.35 ლარი
3	ხაზობრივი ნაგებობების ნახაზების მომზადება	კვადრატული მეტრი	0.35 ლარი
4	მიწის ნაკვეთის გამიჯვნა გაერთიანების ნახაზების დასკვნების მომზადება	კვადრატული მეტრი	0.35 ლარი


დირექტორი:



/ზ. არსენიშვილი/

კონკურსანტის რეკვიზიტები

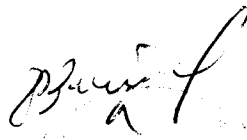
1	კონკურსანტის იურიდიული ფორმა დასახელება	შპს „მამული 2004“
2	სელმდგანელი პირის სახელი და გვარი	ტარიელ კიკნაველიძე
3	კონკურსანტის იურიდიული მისამართი	ზესტაფონი წერეთლის ქუჩა № 8
4	კონკურსანტის ფაქტიური მისამართი	ზესტაფონი წერეთლის ქუჩა № 8
5	საინდეფიკაციო კოდი	230072649
6	ტელეფონის ნომერი	555 13 11 55
7	ელექტრონული მისამართი	www.shoti.114@gmail.com
8	მომსახურე ბანკი	ლიბერთი ბანკი ზესტაფონის ფილიალი
9	ბანკის კოდი	220101433
10	ანგარიშის ნომერი	GE52LB0113155854467000
11	შემოთავაზებული საკონკურსო ფასი	2400 ლარი
12		

დირექტორი:  /ტ. კიკნაველიძე/


დანართი № 1

№	შესრულებული სამუშაოს დასახელება	განზომილება	ერთეულის ფასი
1	მიწის ნაკვეთის საკადასტრო აზომვითი ნანაზების ელექტრონული მომზადება	ელექტრონული აზომვითი ნანაზი ნებისმიერ ფართზე	35 ლარი
2	შენობა ნაგებობების აზომვითი ნანაზების (დასკვნების) მომზადება	კვადრატული მეტრი	0.30 ლარი
3	საზობრივი ნაგებობების ნანაზების მომზადება	კვადრატული მეტრი	0.30 ლარი
4	მიწის ნაკვეთების გამიჯვნა-გაერთიანებების ნანაზების დასკვნების მომზადება	კვადრატული მეტრი	35 ლარი —

დირექტორი:



/ტ. კიკნაველიძე/



სავადახლო დავალება NI
"04" მარტი 2014 წელი

რეფერენსი
2545846816

გადამხდელის დასახელება: შპს გეოიდი+	ანგარიში (დებიტი) GE82BC0000000227627100 (ბევლი ანგ.)
გადამხდელის ბანკი: სს "საქართველოს ბანკი"	ბანკის კოდი BAGAGE22
გადასახდლის კადამხდელის დასახელება: შპს გეოიდი+	
საიდენტიფიკაციო კოდი: 230093378	
მომხდელის დასახელება: სსიპ კონკრეტული სახელმწიფო შესყიდვების სააგენტო	ანგარიში/საბაზონო კოდი (კრედიტი) GES2BR0000010591718543
მომხდელის ბანკი: სს "ბანკი რესპუბლიკა"	ბანკის კოდი REPLGE22
გადახდის დაინშელება: კონკრეტული მონაცემების საფასური. შესყიდვების მუნიციპალიტეტი ს/კ 230087045 ; კონკრეტული - შპს გეოიდი+ ს/კ 230093378 ; უნიკალური კოდი - 1131 ;	
დამსტბითი ინფორმაცია:	
ხელმოწერები:	ხელმოწერა მთ. ბუღალტერი

თანხა
50-00

თანხა სიტყვებით

ორმოცდაათი ლარი 00 თეთრი


ბანკის აღნიშვნები

ბანკის შემოსულის თარიღი: 04.03.14

გატარებულია ბანკის მიერ: 04.03.14

ხელმოწერა

შტამის ადგილი



ზესტაფონის მუნიციპალიტეტის საკონკურსო კომისიას.

შ.პ.ს „გეოიდი+“ დირექტორის მერაბ მუმლაძის

გ ა ნ ც ხ ა დ ე ბ ა

მე ქვემოთ ხელის მომწერი კონკურსანტი შ.პ.ს „გეოიდი+“-ის დირექტორი მერაბ მუმლაძე გიდგენთ საკონკურსო დოკუმენტაციას.

ტექნიკური მოთხოვნები:

- 1.დანართი #1 შესასრულებელი სამუშაოების შესახებ
- 2.დანართი#2 კონკურსანტის რეკვიზიტები
- 3.დანართი#3 ინფორმაცია მსგავსი ხასითის მომსახურეობის შესახებ
- 4.დანართი#4 ინფორმაცია კონკურსანტის სპეციალისტთა კვალიფიკაციისა და გამოცდილების შესახებ
5. თან ერთვის საფასურის გადახდის დამადასტურებელი დოკუმენტი

განმცხადებელი: შ.პ.ს „გეოიდი+“-ის დირექტორი

/მ.მუმლაძე/

დანართი #1

#	შესასრულებელი სამუშაოს დასახელება	განზომილება	ერთეულის ფასი
1	მიწის ნაკვეთების საკადასტრო აზომვითი ნახაზების ელექტრონული მომზადება.	კვ.მ.	0-დან 100კვ.მ-მდე 1კვ.მ 30 თეთრი 100კვ.მ ზევით ყოველ კვ.მ-ზე 1 თეთრი.
2	შენობა-ნაგებობების აზომვითი ნახაზის (დასკვნების) მომზადება. ტექნიკური პასპორტი.	კვ.მ.	1 კვ.მ 30 თეთრი.
3	ხაზობრივი ნაგებობების აზომვითი ნახაზის მომზადება.	გრძ. მეტრი.	2თეთრი.
4	მიწის ნაკვეთების გამიჯვნა გაერთიანებისნახაზების დასკვნების მომზადება.	კვ.მ.	0-დან 100კვ.მ-მდე 1კვ.მ 30 თეთრი 100კვ.მ ზევით ყოველ კვ.მ-ზე 1 თეთრი.

კონკურსანტის დასახელება. შ.პ.ს. „გეოიდი“

ხელმოწერა:  /მ.მუმლაძე/



დანართი #2

კონკურსანტის რეკვიზიტები


1	კონკურსანტის იურიდიული ფორმა და დასახელება	შ.პ.ს „გეოიდი+“
2	ხელმძღვანელი პირის სახელი და გვარი	მერაბი მუმლაძე
3	კონკურსანტის იურიდიული მისამართი	წერეთლის ქუჩა #8
4	კონკურსანტის ფაქტიური მისამართი	ზესტაფონი სოფ. კვალითი
5	საინდოფიკაციო კოდი	230093378
6	ტელეფონის ნომერი	599539648
7	ელექტრონული მისამართი	geoidi@mail.ru
8	მომსახურე ბანკი	საქართველოს ბანკი
9	ბანკის კოდი	BAGAGE22
10	ანგარიშის კოდი	№GE82BG0000000227627100
11	შემოთავაზებული საკონკურსო წინადადების ფასი	4900 ლარი
12	საკონკურსო წინადადების მოქმედების ვადა (საკონკურსო წინადადების წარდგენის დღიდან არანაკლები 20 კალენდარული დღე	20 კალენდარული დღე

კონკურსანტის დასახელება..

შ.პ.ს „გეოიდი+“

ხელმოწერა

/მ.მუმლაძე/



დანართი #3


ინფორმაცია მსგავსი ხასიათის მომსახურების შესახებ, 2013 წელში

#	მომსახურების დასახელება	შემსყიდველის დასახელება	ხელშეკრულებით გათვალისწინებული მომსახურების ღირებულება	ფაქტიურად გაწეული მომსახურების ღირებულება	ხელშეკრულების თარიღი და ნომერი
1	საკადასტრო აზომვითი ნახაზები დამისამართება	სახელმწიფო სერვისების განვითარების სააგენტო	122000	63000	01.02.2013 #05/06
2	საკადასტრო აზომვითი ნახაზები	ტყიბულის მუნიციპალიტეტი	100	100	12.02.2013 #4
3	საკადასტრო აზომვითი ნახაზები	ტყიბულის მუნიციპალიტეტი	150	150	20.02.2013 #2002/13
4	საკადასტრო ტოპო გეოდეზიური სამუშაოები	შ.პ.ს „არქიტექსი“	1200	1200	15.04.2013. #1


კონკურსანტის დასახელება..

შ.პ.ს „გეოიდი“

ხელმოწერა



/მ.მუმლაძე/



დანართი #3

ინფორმაცია მსგავსი ხასიათის მომსახურების შესახებ, 2012 წელში


#	მომსახურების დასახელება	შემსყიდველის დასახელება	ხელშეკრულებით გათვალისწინებული მომსახურების ღირებულება	ფაქტიურად გაწეული მომსახურების ღირებულება	ხელშეკრულების თარიღი და ნომერი
1	საკადასტრო, ტოპო გეოდეზიური სამუშაოები	ასოციაცია „ატუ“	354	364	03.04.2012 #25/12
2	საკადასტრო აზომვითი ნახაზები	ლტოლვილოთა და განსახლების სამინისტრო	34118	34118	04.04.2012 #2295/64
3	საკადასტრო აზომვითი ნახაზები	სოფ. მე-2 სვირის საჯარო სკოლა	80	80	11.04.2012 #1
4	საკადასტრო, ტოპო გეოდეზიური სამუშაოები	საჩხერის რაიონალური სავადმყოფო	3000	3000	01.05.2012 #1
5	საკადასტრო აზომვითი ნახაზები	ტყიბულის მუნიციპალი-ტეტი	600	600	22.05.2012 #24
6	საკადასტრო აზომვითი ნახაზები	შ.პ.ს მაგთიკომი	150	150	13.06.2012 #1
7	საკადასტრო აზომვითი ნახაზები	საჯარო რეესტრის ეროვნული სააგენტო	2000	2000	16.07.2012 #02/10/002
8	საკადასტრო აზომვითი ნახაზები	ლტოლვილოთა და განსახლების სამინისტრო	4773	4773	03.08.2012 #2295/101

კონკურსანტის დასახელება..

შ.პ.ს „გეოიდი“

ხელმოწერა

/მ.მუმლაძე/



დანართი #3


ინფორმაცია მსგავსი ხასიათის მომსახურების შესახებ, 2011 წელში

#	მომსახურების დასახელება	შემსყიდველის დასახელება	ხელშეკრულებით გათვალისწინებული მომსახურების ღირებულება	ფაქტიურად გაწეული მომსახურების ღირებულება	ხელშეკრულების თარიღი და ნომერი
1	საკადასტრო, ტოპო გეოდეზიური სამუშაოები	შ.პ.ს „სპექტრი“	4060	4060	28.03.2011 #1
2	საკადასტრო აზომვითი ნახაზები	შ.პ.ს „ჯორჯიან მარგანეზი“	1200	1200	18.05.2011 #062/11
3	დაკვალვითი სამუშაოები	ზესტაფონი სავაჭრო ცენტრი	3300	3300	17.06.2011 #17/16/11
4	საკადასტრო აზომვითი ნახაზები	შ.პ.ს „ჯორჯიან მარგანეზი“	3000	3000	25.06.2011 #107/11
5	საკადასტრო აზომვითი ნახაზები	შ.პ.ს „ვარციხე 2005“	11000	1100	06.09.2011 #57
6	საკადასტრო აზომვითი ნახაზები	ლტოლვილთა და განსახლების სამინისტრო	10500	10500	21.09.2011 #2095/135
7	საკადასტრო აზომვითი ნახაზები	ლტოლვილთა და განსახლების სამინისტრო	20580	20580	01.11.2011 #2295/155
8	საკადასტრო აზომვითი ნახაზები	შ.პ.ს „ჯორჯიან მარგანეზი“	2124	2124	18.11.2011 #145/11

კონკურსანტის დასახელება..

შ.პ.ს „გეოიდი+“

ხელმოწერა



/მ.მუმლაძე/

ინფორმაცია კონკურსანტის სპეციალისტთა კვალიფიკაციისა და გამოცდილების შესახებ

დანართი#4

#	ხელმძღვანელებისა და სპეციალისტების თანამდებობა. სპეციალობა	სახელი. გვარი	სამუშაოს გამოცდილება (წელი)	უმალესი სასწავლებლის დამთავრების წელი სპეციალობა დიპლომის მიხედვით	დაკავებული თანამდებობები წლების მიხედვით
1	ინჟინერ გეოდეზისტი	მუმლაძე მერაბი	32წ.	1989წ. გამოყენებითი გეოდეზია	ინჟინერ-მარგშეიდერ (1989-1995წ.). ინჟინერ მიწადმომწყობი (1996-2003წ). შ.პ.ს „მუმლაძე 2004“ დირექტორი (2004-2007წ) შ.პ.ს „გეოიდი+“ დირექტორი (2007-დღემდის)
2	ჰიდრო-ტექნიკოსი	მოქია ვაჟა	53წ.	1960წ. ჰიდრო ტექნიკოსი	ჰიდრო ტექნიკოსი (1960-1996) საკადასტრო სამუშაოების ტექნიკოსი (1997-დღემდის)
3	მშენებელ ინჟინერი	კერესელიძე ირაკლი	6წ.	2008წ. მშენებლობის ორგანიზაცია და ეკონომიკა	Arcmap, archicad, autocad, office, სპეციალისტი (2008-დღემდის)
4	ისტორიკოსი	მუმლაძე ქეთევანი	5წ.	2009წ.	Arcmap, archicad, autocad, office, სპეციალისტი (2009-დღემდის)
5	სატყეო მეურნეობის ინჟინერი	შარვაძე გიორგი	15წ.	1995წ.	სატყეო ინჟინერი (1995-2004) საკადასტრო აზომვითი ნახაზების სპეციალისტი (2005-დღემდის)

კონკურსანტის დასახელება.. შ.პ.ს „გეოიდი+“

ხელმოწერა *მ. მუმლაძე* /მ. მუმლაძე/

