

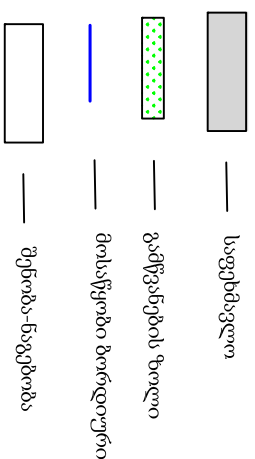
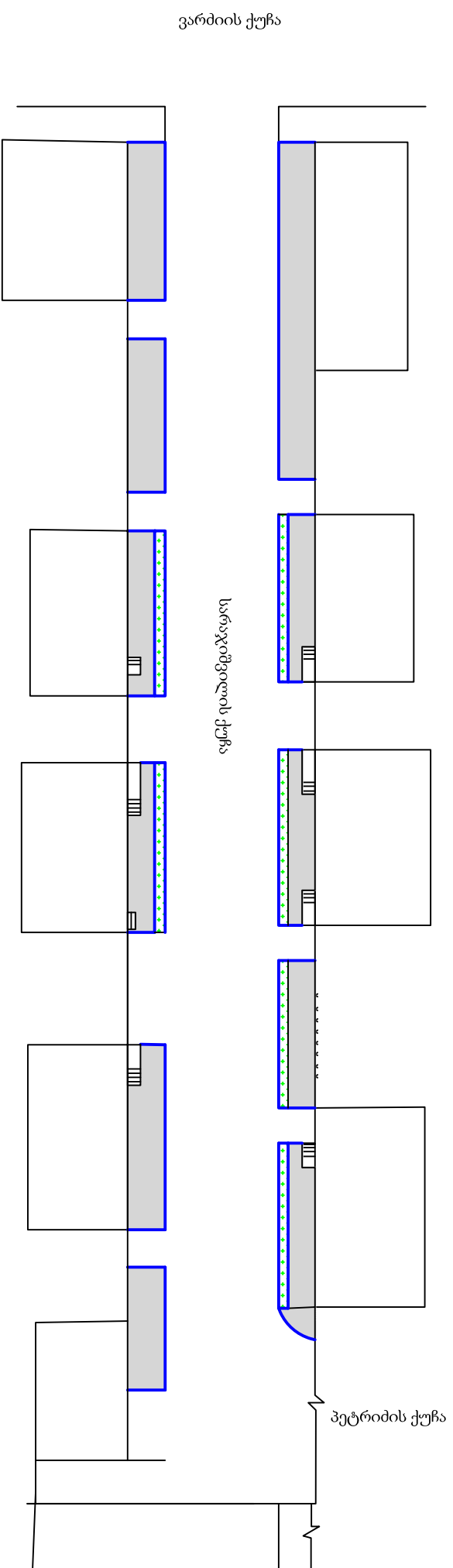
არსებული მდგომარეობა



<b>მკმს "რენტესანი 77"</b>			
დირექტორი		დ.ჩაჩანიძე	
შეადგინა		დ.ჩაჩანიძე	ქალაქ ახალციხეში საინჟინერიოს, ბაშურის, მარჯანიშვილის, საკაძის, გვარამაძის, ჩხადავითის და კონსტანტინეს ქუჩების რეაბილიტაცია
შეადგინა		ნ.ბაღვაშვილი	
დაამუშავა		ნ.ბაღვაშვილი	
შეამოწმა		დ.ჩაჩანიძე	არსებული მდგომარეობა

სარაჯიშვილის ქუჩა  
სიტუაციური გეგმა

მ: 500

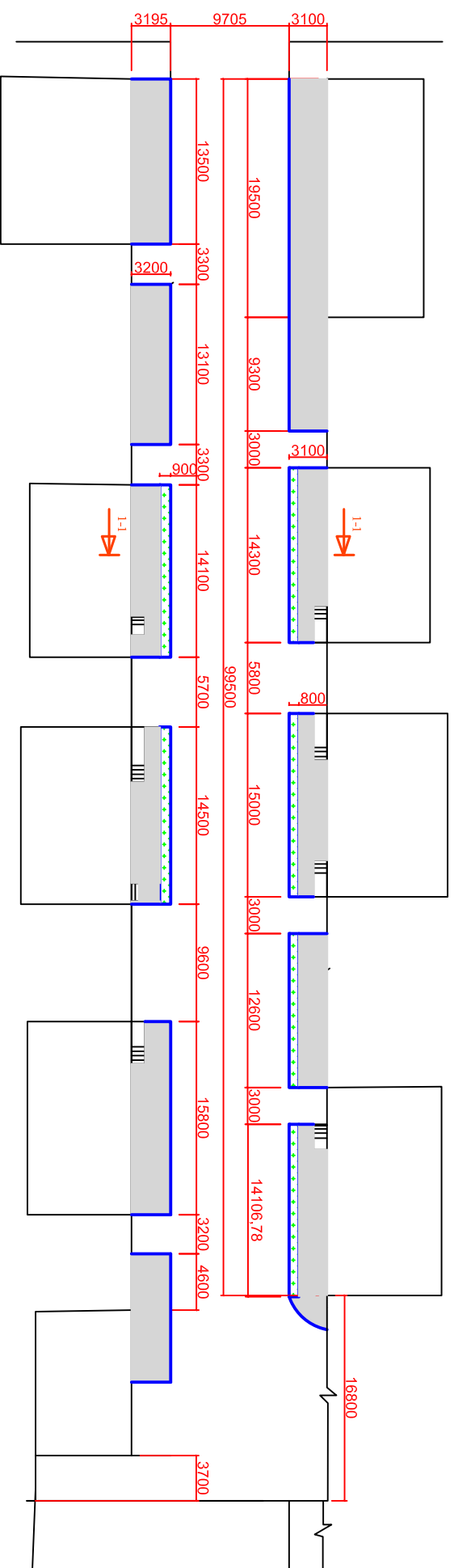






შპს "რენტასი 77"			
დირექტორი	დ.ჩაჩანიძე	ქალაქ ახალციხეში სარაჯიშვილის, ბაშურის, მარჯანიშვილის, საკაძის, გვარამიძის, ქმ. დავითის და კონსტანტინე ქუჩების რეაბილიტაცია	
შეადგინა	დ.ჩაჩანიძე		
შეადგინა	ნ.ბაღვაშვილი		
დაამუშავა	ნ.ბაღვაშვილი		
შეამოწმა	დ.ჩაჩანიძე		
		სიტუაციური გეგმა	

# სარეაქტივობის ქუჩა

## გეგმა

მ:500



-  საფეხბეველი
-  გამწვანების ზოლი
-  მოსაწყობი ბორცუოვანი
-  შენობა-ნაგებობა

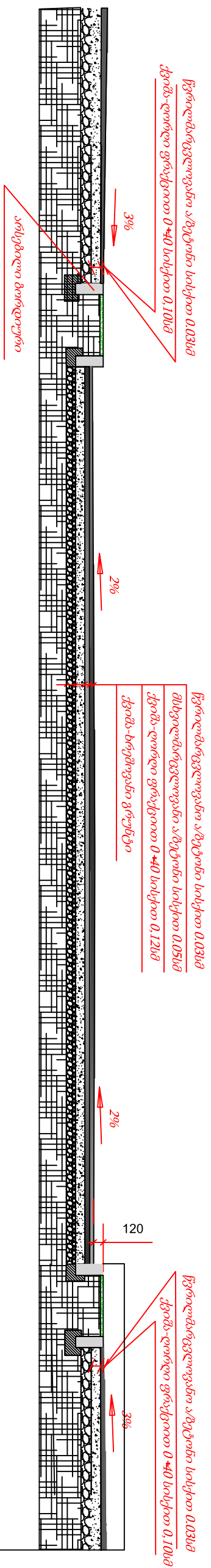
### შპს "რეინვესტი 77"

დირექტორი	დ.ჩაჩანიძე
შეადგინა	დ.ჩაჩანიძე
შეამოწმა	ნ.ბაღვაძე
დაამუშავა	ნ.ბაღვაძე
შეამოწმა	დ.ჩაჩანიძე

ქალაქ ახალციხეში სარეაქტივობის, ხაშურის, მარჯანიშვილის, საკაძის, გვარამიძის, წმ. დავითის და კონსტანტინეს ქუჩების რეაბილიტაცია

გეგმა

ქრილი 1-1  
შ 1:50



**შენიშვნა:**  
გამწვანების ზოლის მოწყობის პერიოდში მიდა მხრიდან (საფეხმავლოს მხრიდან) გამოყენებული უნდა იქნეს არსებული ბორდიური

<b>შპს "რეგენსანი 77"</b>	
დირექტორი	დ.ჩაჩანიძე
შეადგინა	დ.ჩაჩანიძე
შეამდგინა	ნ.მაღალაშვილი
დაამტკიცა	ნ.მაღალაშვილი
შეამოწმა	დ.ჩაჩანიძე
ქრილი 1-1	

ქვლავ ახალციხეში სარეკონსტრუქციო, ხაშურის, მარჯანიშვილის, საკუპის, გვარამიძის, წმ.დავითის და კონსტანტინეს ქუჩების რეაბილიტაცია