




-  ქობულეთის აღკვეთილი ისპანო I
-  ქობულეთის ნაკრძალი ისპანო II
-  ინფრასტრუქტურის განვითარების სანორმირებული ადგილი

E 41°45'18" E 41°45'54" E 41°46'30" E 41°47'6" E 41°47'42" E 41°48'18" E 41°48'54" E 41°49'30" E 41°50'6" E 41°50'42" E 41°51'18"

N41°52'17.76"

N41°51'51.84"

N41°51'25.92"

N41°51'

E70

Image © 2011 DigitalGlobe

© 2011 Google
Image © 2011 TerraMetrics

©2010 Google