



ՀԱՅԿԱՍՏԱՆԻ ՀԱՆՐԱՊԵՏՈՒԹՅԱՆ ԿՐԹԱԿՈՒՆԵՐԻ ԿՐԹՈՒԹՅԱՆ ԿԵՆՏՐՈՆ





კიდეული, კონსტანტინე ბილიკაძის კანტიონი





ᏓᏌᏍᏏ ᏍᏏᏏᏍᏏ ᏍᏏᏏᏍᏏ



## 2. “პრომოთეს” მღვიმის საწყალოსნო ტურისტული ინფრასტრუქტურა

“პრომოთეს” მღვიმის საწყალოსნო მონაკვეთი წარმოადგენს არსებული სახმელეთო მონაკვეთის (სიგრძით 1200მ) გაგრძელებას. მასზე ვიზიტორთა გადაადგილება ხორციელდება ელექტროძრავიანი კანოეს ტიპის ნაგების მეშვეობით. საწყალოსნო მონაკვეთის მოსაწყობად დაიგეგმა მღვიმეში არსებული სამი სიღონის გახსნა, მათში გვირაბების გაყვანის გზით, სიგრძით შესაბამისად 35, 10 და 10მ. გვირაბებმა ერთმანეთს და სახმელეთო მონაკვეთს დააკავშირა მღვიმეში არსებული ბუნებრივი მიწისქვეშა ტბები. დაგეგმარდა მღვიმის საწყალოსნო მონაკვეთის მხატვრული ფერადი განათება.

გარდა ზემოთაღნიშნულისა შესრულდა მღვიმისგარეთა ინფრასტრუქტურის დაგეგმარებაც, რომელიც მოიცავს:

- ხელოვნური წყალსატევი მღვიმის საწყალოსნო მონაკვეთის გამოსასვლელთან;
- სანაოსნო არხის მღვიმის საწყალოსნო მონაკვეთის გამოსასვლელთან;
- ნავისადგომი პირსი ხელოვნურ წყალსატევეში;
- ნაგების შესანახი სამეურნეო ნაგებობა წყალსატევეთან;
- საზოგადოებრივი ტუალეტი;
- ხელოვნური წყალსატევის სანაპიროს კეთილმოწყობა;
- კიდული კაფეტერია და გადასახადი წყალსატევეზე;
- წყლის დონის მარეგულირებელი დამბები ხელოვნურ წყალსატევეთან და წყალსატევიდან 900მ მანძილზე მღვიმის დინების მიმართულებით.

დამკვეთი: – წყალტუბოს მუნიციპალიტეტი, ქ.ქუთაისის მერია.


პროექტირება დასრულდა 2011წ. მაისში

დღევანდელი მდგომარეობა – მიმდინარეობს სამშენებლო სამუშაოები.

სამუშაოების დასრულება იგეგმება 2012წ მაისში



“კრემიუს” მღვიმის  
საწყობოსნო მონაკვეთი




ვიზუალისტიკა



მღვიმის საწყალოსნო  
მონაკვეთი







მღვიმის საწყალოსნო  
მონაკვეთი



საქართველოს ტურისტული ადგილები

