

ინფორმაცია ანალოგიური სამუშაოების შესახებ

2011-2013 წწ

№	დამკვეთის დასახელება	შესრულებული სამუშაოს დასახელება
1	შ.პ.ს. „რეილვეი ფროფერტი მენეჯმენტი“	ქ. ბათუმში ზღვისპირა პარკის ტერიტორიაზე საოფისე შენობის „ბათუმი თაუვერის“ მშენებლობისათვის გამოყოფილ უბანზე, საინჟინრო გეოლოგიური და ტოპოგრაფიული მომსახურება
2	შ.პ.ს. „ორბი-ანაგი“	ქ. ბათუმში, ხიმშიაშვილის ქუჩაზე №15 მრავალბინიანი საცხოვრებელი სახლის მშენებლობისათვის გამოყოფილი უბნის საინჟინრო-გეოლოგიური კვლევა.
3	შ.პ.ს. „ჰესტოკ-ბათუმი“	ქ. ბათუმში საბაგირო გზის საყრდენი სვეტებისათვის გამოყოფილი უბნის საინჟინრო-გეოლოგიური კვლევა.
4	„Reilvi Frofert Menrgment“	ქ. ბათუმის ბულვარში სასტუმრო „Batumi Tauveri“-ს მშენებლობისათვის გამოყოფილი უბნის საინჟინრო-გეოლოგიური კვლევა.
5	ქ. ქუთაისის მერია	ქ. ქუთაისში საქართველოს პარამენტის შენობის მშენებლობისათვის გამოყოფილი უბნის საინჟინრო-გეოლოგიური კვლევა.
6	DIZAYN GRUP LIMITED SIRKETI	ქ. ბათუმში, VENTO LLP-ის ტერიტორიაზე (ბარბიუს ქ. №6) „Trump Tower“-ის მშენებლობისათვის გამოყოფილ უბანზე, საინჟინრო-გეოლოგიური კვლევა
7	შ.პ.ს. „კონსტრუქტორი 21“	ქ. ბათუმში, №10 და №11 საზღვაო ნავმისადგომის ნაგებობის მშენებლობისათვის გამოყოფილ უბანზე, საინჟინრო-გეოლოგიური კვლევა
8	შ.პ.ს. „პროგრესი 4“	ქ. ბათუმში, გორგელაძის ქუჩაზე 20 სართულიანი საცხოვრებელი სახლის მშენებლობისათვის გამოყოფილ უბანზე, საინჟინრო-გეოლოგიური კვლევა
9	შ.პ.ს. „elite build“	ქ. ბათუმში, აეროპორტის გამზ. №25 საცხოვრებელი სახლის მშენებლობისათვის გამოყოფილ უბანზე, საინჟინრო-გეოლოგიური კვლევა
10	შ.პ.ს. „ბუხარა გეო“	ქ. ბათუმში, ხელვაჩაურში, სამების ქ. №2 საცხოვრებელი სახლის მშენებლობისათვის გამოყოფილ უბანზე, საინჟინრო-გეოლოგიური კვლევა
11	შ.პ.ს. „ემბავედ ჯორჯია“	ქ. ბათუმი, ანგისის დასახლებაში, ფრიდონ ხალვაშის გამზირზე, ხუთსართულიანი სავაჭრო ობიექტის მშენებლობისათვის გამოყოფილ უბანზე, საინჟინრო გეოლოგიური და ტოპოგრაფიული კვლევა
12	შ.პ.ს. „ჯეოლითი“	ქ. ბათუმში, ჭავჭავაძისა და 26 მაისის ქუჩების კვეთაში 15 სართულიანი საცხოვრებელი სახლის მშენებლობისათვის გამოყოფილ უბანზე, საინჟინრო-გეოლოგიური კვლევა

კონკურსანტის შ.პ.ს. „TUSKI GEOLOGY GROUP“

ხელმოწერა:  (ბ.ა)

თარიღი: 18.06.2013 წ.



ინფორმაცია ანალოგიური სამუშაოების შესახებ

ქ. ბათუმში:

ჭავჭავაძის, შ. ხიმშიაშვილის, წერეთლის, ფიროსმანის, ჯავახიშვილის, გოგებაშვილის, თამარ მეფის და სხვა ქუჩების ტოპოგეგმები.

სხეფი-გომარდულის, ჩაქვი-ხალას, ახალსოფელი-კაპანდიბის, გონიო-სარფის და სხვა გზების ტოპოგეგმები.

ბათუმის საცხოვრებელი კვარტლების ტოპოგეგმები.

ხელვაჩაურის და ქობულეთის მუნიციპალიტეტებში სხვადასხვა ობიექტების დაპროექტებისათვის ტოპოგრაფიული საფუძვლების მომზადება.

ბათუმის საზღვაო პორტის საკონტინერო ტერმინალის ხიმინჯოვანი საძირკვლების დაკვალება.

„ბათუმი-პლაზას“ საძირკვლების დაკვალება.

პედაგოგიური მოღვაწეობა ბათუმის ინდუსტრიულ ტექნიკუმში.

კონკურსანტის შ.პ.ს. „TUSKI GEOLOGY GROUP“

ხელმოწერა:  (ბ.ა)

თარიღი: 18.06.2013 წ.



ინფორმაცია

გამოცდილების და კვალიფიკაციის დამადასტურებელი
დოკუმენტაციების შესახებ

კონკურსანტი წარმოგიდგენთ შემდეგ პირებზე შესაბამის განათლების
დამადასტურებელ მოწმობებს (დიპლომებს) და ინფორმაციას სტაჟის შესახებ.

1. გურამ ხომერიკი – გეოლოგი – 51 წლის მუშაობის სტაჟი.
2. ნოდარ ლამპარაძე – გეოლოგი – 22 წლის მუშაობის სტაჟი
3. ზ. შალიკაძე – გეოდეზისტი – 38 წლის მუშაობის სტაჟი

კონკურსანტის შ.პ.ს. „TUSKI GEOLOGY GROUP“

ხელმოწერა:  (ბ.ა)

თარიღი: 18.06.2013



საინჟინრო გეოლოგიური დოკუმენტაციის
მიღება-ჩაბარების
აქტი

ქ. ბათუმი

08.04.2013 წელი.

ჩვენ, ქვემოთ ხელისმომწერნმა, ერთის მხრივ შ.პ.ს. „TUSKI GEOLOGY GROUP“-ის დირექტორმა დავით ტუსკიამ ჩააბარა, ხოლო შ.პ.ს. „ELITE BUILD“-ს დირექტორმა კარლო თურმანიძემ ჩაიბარა 21.03.2013 წლის ხელშეკრულებით გათვალისწინებული, ქ. ბათუმში, აეროპორტის გზატკეცილი №25-ში 18 სართულიანი საცხოვრებელი სახლის მშენებლობისათვის ჩატარებული საინჟინრო გეოლოგიური და ტოპოგრაფიული სამუშაოების კვლევის შედეგების დოკუმენტაცია.

ჩაბარებული დოკუმენტაცია აკმაყოფილებს ხელშეკრულებით გათვალისწინებულ პირობებს.

შესრულებული საინჟინრო გეოლოგიური კვლევის სახელშეკრულებო ღირებულება შეადგენს 14000 (თოთხმეტიათასი) ლარს დღგ-ს ჩათვლით.

გადმორიცხული ავანსი 7000 (შვიდიათასი) ლარი;

გადმორიცხვას ექვემდებარება 7000 (შვიდიათასი) ლარი.

დოკუმენტაცია ჩააბარა



დ. ტუსკია

დოკუმენტაცია ჩაიბარა

კ. თურმანიძე

საინჟინრო გეოლოგიური დოკუმენტაციის
მიღება-ჩაბარების
აქტი

30.03.2013 წელი.

ქ. ბათუმი

ჩვენ, ქვემოთ ხელისმომწერნმა, ერთის მხრივ შ.პ.ს. „TUSKI GEOLOGY GROUP“-ის დირექტორმა დავით ტუსკიამ ჩააბარა, ხოლო შ.პ.ს. „ემბავუდ ჯორჯია“-ს დირექტორმა აღმაზ გულიევმა ჩაიბარა 13.03.2013 წლის №11 ხელშეკრულებით გათვალისწინებული, ქ. ბათუმი, ანგისის დასახლებაში, ფრიდონ ხალვაშის გამზირზე, ხუთსართულიანი სავაჭრო ობიექტის მშენებლობისათვის ჩატარებული საინჟინრო გეოლოგიური და ტოპოგრაფიული სამუშაოების კვლევის შედეგების დოკუმენტაცია.

ჩაბარებული დოკუმენტაცია აკმაყოფილებს ხელშეკრულებით გათვალისწინებულ პირობებს.

შესრულებული საინჟინრო გეოლოგიური კვლევის სახელშეკრულებო ღირებულება შეადგენს 5500 (ხუთიათასხუთასი) ლარს დღგ-ს ჩათვლით.
გადმორიცხული ავანსი 2750 (ორიათასშვიდასორმოდეათი) ლარი;
გადმორიცხვას ექვემდებარება 2750 (ორიათასშვიდასორმოდეათი) ლარი.


36

დოკუმენტაცია ჩააბარა



დ. ტუსკია

დოკუმენტაცია ჩაიბარა



აღმაზ გულიევი

მიღება-ჩაბარების აქტი ხვ 2/11 - 014

28.04.2016

ერთის მხრივ, შპს "რეილვეი ფროფერტი მენეჯმენტმა" (რეგისტრირებული 2009 წლის 15 ივლისს ქ. თბილისის საგადასახადო ინსპექციის მიერ, საიდენტიფიკაციო №202460103) წარმოდგენილი მისი გენერალური დირექტორის მეგი მუმლაძის (პირადი № 01034003249) სახით, მიიღო, ხოლო მეორეს მხრივ შპს „TUSKI GEOLOGY GROUP“ (რეგისტრირებული 2011 წლის 13 იანვარს ქ. ბათუმის საგადასახადო ინსპექციის მიერ, საიდენტიფიკაციო № 445393146) წარმოდგენილი მისი დირექტორი დავით ტუსკიას (პირადი №6100102444) სახით ჩააბარა მხარეთა შორის 2011 წლის 12 მარტს გაფორმებული მომსახურების შესყიდვის შესახებ ხელშეკრულებიდან წარმოშობილი ვალდებულება: ბათუმში ზღვისპირა პარკის ტერიტორიაზე საოფისე შენობის "ბათუმი თაუვერის" მშენებლობისათვის განკუთვნილი საინჟინრო-გეოლოგიური და ტოპოგრაფიული მომსახურება;

შპს "რეილვეი ფროფერტი მენეჯმენტი"

შპს „TUSKI GEOLOGY GROUP“

ქ. თბილისი, თამარ მეფის გამზირი №15

ქ. ბათუმი, გ.ლეონიძის ქ. №5

მეგი მუმლაძე
გენერალური დირექტორი



დავით ტუსკია
დირექტორი



საინჟინრო გეოლოგიური დოკუმენტაციის
მიღება-ჩაბარების
აქტი

ქ. ბათუმი

26.01.2011 წელი.

ჩვენ, ქვემოთ ხელისმომწერნმა, ერთი მხრივ შ.პ.ს. „Tuski Geology Group“-ის დირექტორმა დავით ტუსკიამ ჩააბარა, ხოლო შ.პ.ს. „ორბი-ანაგი“-ს დირექტორმა ირაკლი კვერდელიძემ ჩაიბარა 18.01.2011 წლის №2 ხელშეკრულებით გათვალისწინებული, ქ. ბათუმში, ხიმშიაშვილის ქუჩა №15, 25 სართულიანო საცხოვრებელი სახლის მშენებლობისათვის გამოყოფილ უბანზე ჩატარებული საინჟინრო გეოლოგიური კვლევის შედეგების დოკუმენტაცია.

ჩაბარებული საინჟინრო კვლევის დოკუმენტაცია აღმოუფიქრებს ხელშეკრულებით გათვალისწინებულ მოთხოვნებს.

შესრულებული საინჟინრო გეოლოგიური კვლევის სახელშეკრულებო ღირებულება შეადგენს 15000 (თხუთმეტიათასი) ლარს დღგ-ს ჩაოვლით. გადმორიცხვას ექვემდებარება 15000 (თხუთმეტიათასი) ლარი.

დოკუმენტაცია ჩააბარა

დ. ტუსკია



დოკუმენტაცია ჩაიბარა



ი. კვერდელიძე

საინჟინრო გეოლოგიური კვლევის
დოკუმენტაციის მიღება-ჩაბარების აქტი

ქ. ბათუმი

27.01.2011 წელი.

ჩვენ, ქვემოთ ხელისმომწერნმა, შევადგინეთ წინმდებარე აქტი მასხედ, რომ შ.პ.ს. „TUSKI GEOLOGY GROUP“-ის დირექტორმა დავით ტუსკიამ ჩააბარა, ხოლო შ.პ.ს. „ისტოკ ბათუმი“-ს დირექტორმა გ. ქვევარაძემ ჩაიბარა 18.01.2011 წლის №3 ხელშეკრულებით გათვალისწინებული ქ. ბათუმში, საბაჯირო გზის მშენებლობისათვის გამოყოფილ უბანზე, საინჟინრო გეოლოგიური კვლევის შედეგების დოკუმენტაცია

ჩაბარებული დოკუმენტაცია აქმაყოფილებს ხელშეკრულებით გათვალისწინებულ მოთხოვნებს.

ჩატარებული სამუშაოების სახელშეკრულებო ღირებულება შეადგენდა 31576,80 (ოცდათრამეტიათასსუთასსამოცდათექვსმეტი) ლარს და 80 თეთრს დღგ-ს ჩათვლით.

შესრულებული საინჟინრო გეოლოგიური კვლევების სახარჯთაღრიცხვო ღირებულება შეადგენს 25040,78 (ოცდახუთათასორმოცი) ლარს და 78 თეთრს დღგ-ს ჩათვლით.

გადმორიცხულია აგანსის სახით 9473 (ცხრაათასოთხასსამოცდაცამეტი) ლარი.

გადმორიცხვას ექვემდებარება 15567,78 (თხუთმეტიათასსუთასსამოცდაშვიდი) ლარი და 78 თეთრი დღგ-ს ჩათვლით.

დოკუმენტაცია ჩააბარა

დოკუმენტაცია ჩაიბარა

[Handwritten signature]



გ. ქვევარაძე

საინჟინრო გეოლოგიური დოკუმენტაციის
მიღება-ჩაბარების
აქტი

ქ. ბათუმი

25.02.2011 წელი

ჩვენ, ქვემოთ ხელისმომწერნმა, ერთის მხრივ შ.პ.ს. „TUSKI GEOLOGY GROUP“-ის დირექტორმა დაეით ტუსკიამ ჩააბარა, ხოლო შ.პ.ს. „CMD DOMINGO Y LAZARO INGENIEROS“-ს წარმომადგენლობა საქართველოში უფლებამოსილმა პირმა მშენებლობის მენეჯერმა ხოსე ეიდალიმ ჩაიბარა 14.02.2011 წლის №16 ხელ შეკრულებით გათვალისწინებული, ქ. ბათუმში, შუქურას მიმდებარე ტერიტორიაზე, ანბანური კოშკის მშენებლობისათვის გამოყოფილ უბანზე ნატარებული, საინჟინრო გეოლოგიური და ლაბორატორიული კვლევის შედეგების დოკუმენტაცია.

ჩაბარებული საინჟინრო გეოლოგიური და ლაბორატორიული კვლევის დოკუმენტაცია აკმაყოფილებს ხელშეკრულებით გათვალისწინებულ მოთხოვნებს.

შესრულებული საინჟინრო გეოლოგიური და ლაბორატორიული კვლევის სახელშეკრულებო ღირებულება შეადგენს 2741,84 (ორიათასსეიდახორმოდეათი) ლარს და 84 თეთრს დღგ-ს ჩათვლით.


გადმორიცხვას ექვემდებარება 2741,84 (ორიათასსეიდახორმოდეათი) ლარი და 84 თეთრი.

დოკუმენტაცია ჩააბარა

დოკუმენტაცია ჩაიბარა

დ. ტუსკია

ხ. ეიდალი



საინჟინრო გეოლოგიური დოკუმენტაციის
მიღება-ჩაბარების
აქტი

ქ. ბათუმი

14.02.2013 წელი.


ჩვენ, ქვემოთ ხელისმომწერნმა, ერთი მხრივ შ.პ.ს. „TUSKI GEOLOGY GROUP“-ის დირექტორმა დავით ტუსკიამ ჩააბარა, ხოლო შ.პ.ს. „ჯეოლითი“-ს დირექტორმა მ. შუბალიძემ და მინდობილმა პირმა გოგიტა კეშელავამ ჩაიბარა 10.01.2013 წლის №3 ხელშეკრულებით გათვალისწინებული ქ. ბათუმში, ჭავჭავაძისა და 26 მაისის ქუჩების კვეთაში 15 სართულიანი საცხოვრებელი სახლის მშენებლობისათვის ჩატარებული საინჟინრო გეოლოგიური კვლევის შედეგების დოკუმენტაცია.

ჩაბარებული დოკუმენტაცია აკმაყოფილებს ხელშეკრულებით გათვალისწინებულ პირობებს.


შესრულებული საინჟინრო გეოლოგიური კვლევის სახელშეკრულებო ღირებულება შეადგენს 9000 (ცხრაათასი) ლარს დღგ-ს ჩათვლით.

გადმორიცხულია 9000 (ცხრაათასი) ლარი.

დოკუმენტაცია ჩააბარა
დირექტორმა დავით ტუსკიამ



დოკუმენტაცია ჩაიბარა
დირექტორმა მ. შუბალიძემ
მინდობილ პირმა გოგიტა კეშელავამ



საინჟინრო გეოლოგიური დოკუმენტაციის
მიღება-ჩაბარების
აქტი

ქ. ბათუმი

02.04.2013 წელი.

ჩვენ, ქვემოთ ხელისმომწერნმა, ერთის მხრივ შ.პ.ს. „TUSKI GEOLOGY GROUP“-ის დირექტორმა დავით ტუსკიამ ჩაბარა, ხოლო შპს „ბუხარა-გეო“-ს დირექტორმა თენგიზ ირემაძემ ჩაიბარა 04.03.2013 წლის №9 ხელშეკრულებით გათვალისწინებული სამუშაოს ქ. №2-ში მრავალბინიანი (ორი თორმეტსართულიანი) საცხოვრებელი სახლების მშენებლობისათვის გამოყოფილ უბანზე ჩატარებული საინჟინრო გეოლოგიური სამუშაოების შედეგების დოკუმენტაცია.

ჩაბარებული დოკუმენტაცია აკმაყოფილებს ხელშეკრულებით გათვალისწინებულ პირობებს.

შესრულებული საინჟინრო გეოლოგიური კვლევის სახელშეკრულებო ღირებულება შეადგენს 11000 (თერთმეტიათასი) ლარს დღგ-ს ჩათვლით.

შემოტანილია ნაღდი და უნაღდო ანგარიშსწორებით აჯანსი 3300 (სამიათასსამასი) ლარი.

გადმორიცხვას ექვემდებარება 7700 (შვიდიათასშვიდასი) ლარი;

დოკუმენტაცია ჩაბარა



დ. ტუსკია


დოკუმენტაცია ჩაიბარა



დიპლომი

П № 689458

ეს დიპლომი მიეცა ბოძუიძეს
კეთილ სიმონის ძეს
 მასზე, რომ იგი 1957 წელს შევიდა
თბილისის სახელმწიფო
უნივერსიტეტში
 და 1962 წელს დაამთავრა აღნიშნული
ფაკულტეტი
 სრული კურსის სპეციალობით გეოლოგია
და სპეციალური ნაშრომის
მუშაობის სახით
 სახელმწიფო საცემო-კომისიის 1962 წ.
29 ივნისს გადაწყვეტილებით
ბ. ბოძუიძეს მიენიჭა
ინჟინერ-გეოლოგის
 კვალიფიკაცია.
 სახელმწიფო საცემო-კომისიის
 კომისიის თავმჯდომარე ს. კუპრელიძე
 (დირექტორი)
 მდივანი გ. ბახრაძე
 1962 წ. 29 ივნისს
 საარგისტრაციო № 30071



ДИПЛОМ

П № 689458

Настоящий диплом выдан Хомерики
Турому Семёновичу
 в том, что он в 1957 году
 поступил в Тбилисский
государственный университет
 и в 1962 году окончил полный курс
 названного университета
 по специальности геологическая съемка
и поиски месторождений полезных
ископаемых
 Решением Государственной экзаменационной
 комиссии от 29 июня 1962 г.
Хомерики Т.С.
 присвоена квалификация инженер-геолог
 (директор) Т. Багრაши
 Таро Тбилиси 1962 г.
 Регистрационный № 30071
 Типография Гознака, 1960.




წიგნი

№ 814642

ეს დიპლომი მიეცა კაპანაძე
ნიკოლოზ შოთაძეს ბ.ს.
მასზე, რომ იგი 1989 წელს შევიდა
თბილისის სახელმწიფო
უნივერსიტეტში
და 1991 წელს დაამთავრა
სახელმწიფო უნივერსიტეტის

სრული კურსი სპეციალური გეოლოგიური
ფაქულტეტი და სახელმწიფო
სამართლის ფაკულტეტი
სპეციალური კურსის 1991 წ.
18 ივნისს ვადაწყვეტილებით
ნ.შ. კაპანაძეს სწავლების
რეზიუმე გეოლოგიური

სახელმწიფო საკმარისი
კვალითაა მიღებული
ნ. ი. ბეჭედი
ქ. თბილისი 1991 წ.
სახელმწიფო უნივერსიტეტი



ДИПЛОМ

№ 814642

Настоящий диплом выдан Капанадзе
Николаю Шотаевичу
в том, что он в 1989 году поступил
в Тбилисский государственный
университет
и в 1991 году окончил полный курс
Исторического университета

по специальности геологическая съёмка
палеонтологическая и разведка месторожде-
ний полезных ископаемых
Решением Государственной экзаменационной
комиссии от 18 июня 1991 г.
Капанадзе Н.Ш.

присвоена квалификация
Инженера-геолога
Профессор Государственной
экзаменационной комиссии
н. и.
М. П. 1991 г.
Регистрационный № 06/122

ДИПЛОМ

Ш № 541645

Настоящий диплом выдан Ивакидзе
Завара Александровичу
в том, что он в 1972 году поступил в Московский
политехнический институт
и в 1975 году окончил полный курс
политехникума
по специальности радио

Решением Государственной квалификационной комиссии от 1 апреля 1975 года

присвоена квалификация техник-радио
Председатель Государственной
квалификационной комиссии В.В.В.
Директор С.С.С.
Секретарь М.М.М.
Город Москва 3 апреля 1975 года

Регистрационный № 7095

Московская типография Гознак 1975